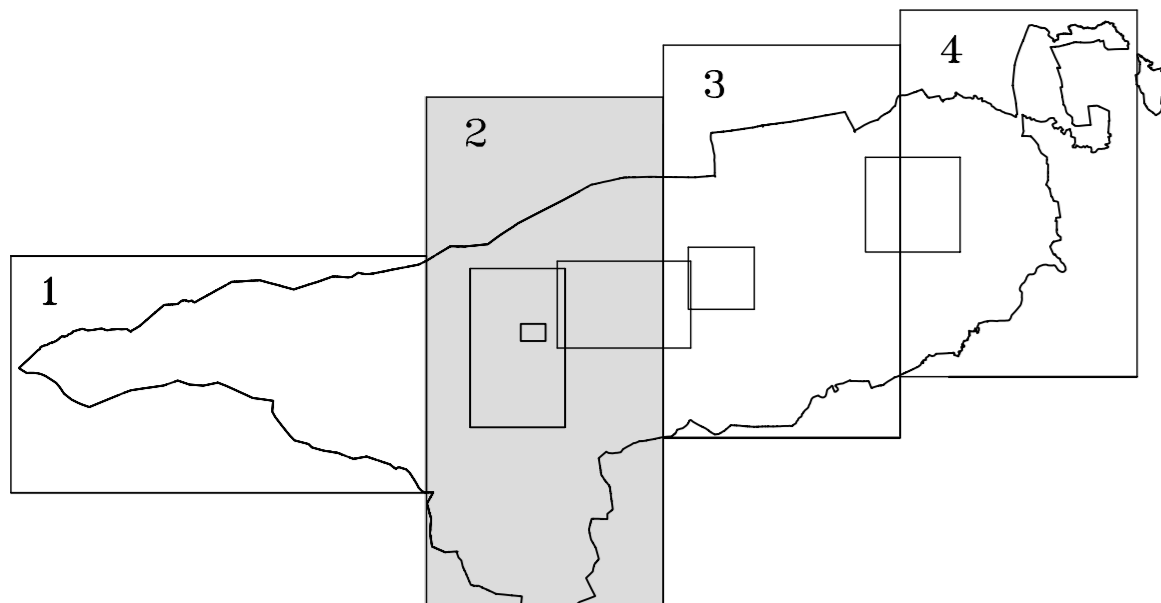

REGIONE PIEMONTE
PROVINCIA DI CUNEO
COMUNE DI BARGE



VARIANTE N. XXI AL P.R.G.C. strutturale specifica per l'adeguamento al Piano di Assetto Idrogeologico ai sensi dell'art. 17 della LR 56/77
tav. 3.2 "AZZONAMENTO" scala 1:5.000

AGGIORNATA ALLA VARIANTE PARZIALE N. XIX
 AGGIORNAMENTO CARTOGRAFICO: settembre 1999


Quadro di dissesto valutato positivamente dal gruppo interdisciplinare (D.D.G.R. 6.8.01 n. 31-3749, 15.7.02 n. 45-6656 e 18.3.03 n. 1-0753) Procedura n. 104/2004 - 19.15

Il Sindaco (Arch. Luca COLOMBAUTO) Il Segretario Comunale

Progetto a cura dell'Ufficio tecnico comunale: D. C.C. adesione preliminare n. del
 Pratiche e Segue di pratica del procedimento Pubblicazione dal al
 Arch. Francesco FAVITA Pubblicazione dal al
 D. C.C. adesione definitiva n. del

DIDASCALIA


 LIMITE DELLO SVILUPPO ALLA SCALA 1:2000


 AREE AGRICOLE
 AREE AGRICOLE MONTANE
 AREE AGRICOLE DI PROTEZIONE NATURALE
 AREE PER ATTIVITA' PRODUTTIVE ESISTENTI
 AREE AGRICOLE SPECIALI DESTINATE ALL' INVASO DI S. LUGA
 AREE PER ATTIVITA' TERZIARIE
 AREE PER ATTREZZATURE PUBBLICHE

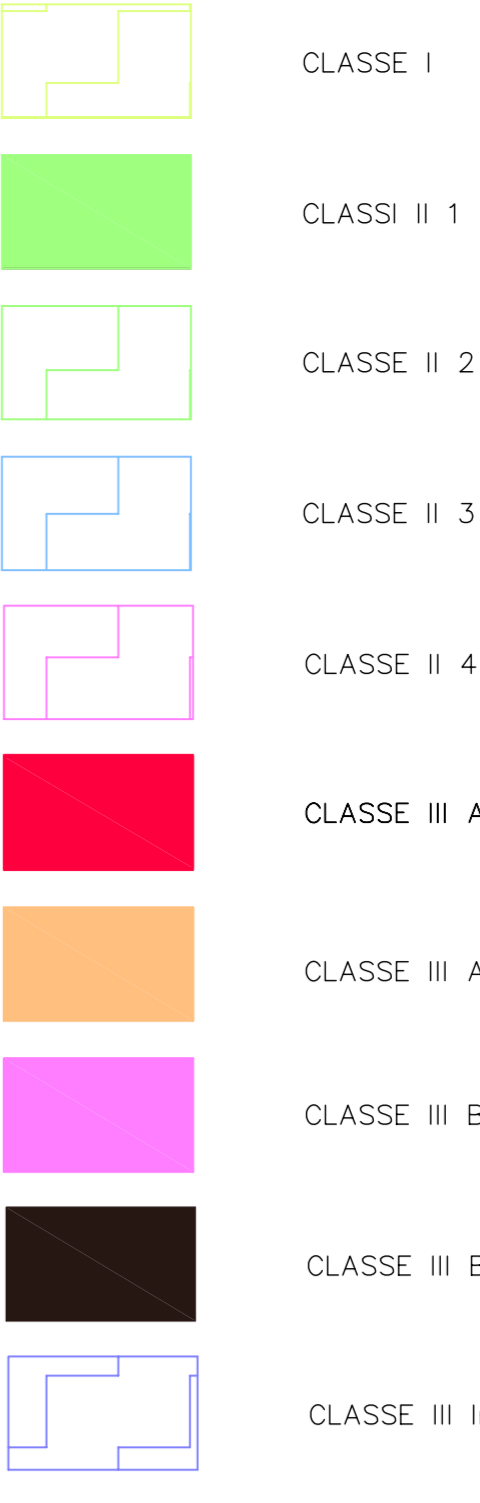
LIMITE DEL VINCOLO IDROGEOLOGICO


 SCUOLA ASSARTI
 CHIESA ASSARTI
 CENTRO SOCIALE
 CROCISSODOMO
 PARCHEGGIO
 COMPLESSI RICETTIVI ALL'APERTO


 AREA IN CONCESSIONE PER CAVE
 CAVE AUTORIZZATE
 FASCE DI RISPETTO STRADALI
 FASCE DI RISPETTO DEI CORSI D'ACQUA

LEGENDA DI VARIANTE


 aree produttive esistenti non individuate nel PRG
 aree produttive esistenti di completamento
 aree produttive di nuovo impianto


 CLASSE I
 CLASSE II 1
 CLASSE II 2
 CLASSE II 3
 CLASSE II 4
 CLASSE II A1
 CLASSE II A2
 CLASSE II B2
 CLASSE II B3
 CLASSE III 1a

