







Codice Fiscale e Partita IVA n. 00447820044
Sito web: www.provincia.cuneo.it
E-mail: unp@provincia.cuneo.it
P.E.C.: protocollo@provincia.cuneo.legalmail.it

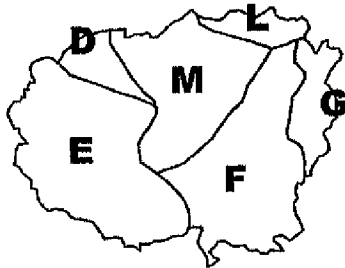
DIREZIONE MOBILITA' E INFRASTRUTTURE

Ufficio Protezione Civile
E-mail: ufficio.protezionecivile@provincia.cuneo.it
Via M. D'Azeglio 8 – 12100 Cuneo
Tel. 0171.445229 – Fax 0171.697786
Tel. / Fax EMERGENZE 0171.65641

COMUNICAZIONE FAX URGENTE

Ai Comuni e alle Comunità Montane delle
Zone di Allerta interessate:

-  Zona D
-  Zona E
-  Zona F
-  Zona G
-  Zona L
-  Zona M



E, per conoscenza, a:

- Prefettura di Cuneo

Alle Autorità, Enti e Istituzioni:

- Comando Provinciale Vigili del Fuoco di Cuneo
- Questura di Cuneo
- Comando Provinciale Carabinieri di Cuneo
- Comando Provinciale Guardia di Finanza di Cuneo
- Sezione Polizia Stradale di Cuneo
- Settore Polizia di Frontiera di Limone Piemonte
- Corpo Forestale dello Stato – Comando Prov.le Cuneo
- Regione Piemonte – Settore OO.PP. e Difesa Assetto Idrogeologico di Cuneo
- AIPO – Ufficio di Alessandria
- AIPO – Ufficio di Torino
- ANAS S.p.A. – Compartimento della viabilità per il Piemonte – Torino
- R.F.I. S.p.A. – Direzione Compartmentale Movimento
- Autostrada A6 Torino / Savona S.p.A. – Moncalieri
- Autostrada A33 AT/CN – Centr. Op. DEM – Govone
- Centrale Operativa 118 Provincia di Cuneo – Saluzzo
- Enel Distribuzione – U.T.R. Piemonte e Liguria – Esercizio di Torino
- Enel Distribuzione – Zona di Cuneo
- Enel Distribuzione – Zona di Alba
- Enel Produzione – Unità Business Hydro Piemonte
- Enel Produzione – Posto Teleconduzione Verampio
- Tirreno Power S.p.A. – Nucleo Idroelettrico Genova
- Telecom Italia S.p.A. – AOL Piemonte – Alessandria
- Telecom Italia S.p.A. – Control Room Security
- S.A.S.P. XIV Zona – Saluzzo
- S.A.S.P. XV Zona – Cuneo
- S.A.S.P. XVI Zona – Mondovì
- Unione Industriale – Cuneo
- Croce Rossa Italiana – Cuneo

OGGETTO: Bollettino di Allerta Meteoidrologica 36/2015 del 05/02/2015 ore 13:00 contenente livelli di criticità nevicate (livello 1 e livello 2).

Per opportuna conoscenza e per l'adozione dei provvedimenti di competenza si trasmette in allegato il documento di cui all'oggetto.

Si richiama l'osservanza delle prescrizioni recate dal vigente disciplinare per la gestione organizzativa e funzionale del sistema di allertamento regionale ai fini di protezione civile (approvato con DGR 30 Luglio 2007, n. 46-6578 pubblicata sul BUR n. 33 in data 16 Agosto 2007), secondo le indicazioni fornite con la circolare Prot. 20921 del 26 Aprile 2006 e successiva comunicazione Prot. 48078 del 12 Settembre 2007, nonché la vigente pianificazione in materia.

Il documento è altresì disponibile, con user e password di accesso, all'indirizzo <http://www.ruparpiemonte.it/meteo/> oppure <http://intranet.ruparpiemonte.it/meteo/>.

IL FUNZIONARIO INCARICATO
(Ing. Massimiliano GALLI)





BOLLETTINO



Prot.N.0011225 05/02/2015
F. 2015 09.11/000003-01
Tit. 09.11 Arrivo

ALLERTA METEOROLOGICA

BOLLETTINO N°		DATA EMISSIONE		VALIDITÀ		AGGIORNAMENTO		SERVIZIO A CURA	
36/2015		05/02/2015 ore 13:00		36 ore		06/02/2015 ore 13:00		Arpa Centro Funzionale Regione Piemonte	
Zone di Allerta	VIGILANZA METEOROLOGICA					RISCHIO IDROGEOLOGICO ED IDRAULICO / NEVICATE			
	Prossime 36 ore			Oltre 36 ore		Prossime 36 ore		Effetti sul territorio	
	Livelli di vigilanza	Fenomeni rilevanti	Quota neve	Fenomeni rilevanti	Livello di criticità	Tipo di criticità			
A	SITUAZIONE ORDINARIA		-	500 - 700	-	-	-	-	-
B	SITUAZIONE ORDINARIA		-	500 - 700	-	-	-	-	-
C	SITUAZIONE ORDINARIA		-	500 - 700	-	-	-	-	-
D	AVVISO METEO		Nevicata	400 - 700	-	1 ORDINARIA	Diffusa per nevicata	Possibili disagi alla viabilità	
E	AVVISO METEO		Nevicata	400	-	2 MODERATA	Diffusa per nevicata	Disagi alla viabilità e possibili interruzioni nelle forniture dei servizi	
F	AVVISO METEO		Nevicata	200	-	2 MODERATA	Diffusa per nevicata	Disagi alla viabilità e possibili interruzioni nelle forniture dei servizi	
G	AVVISO METEO		Nevicata	200	-	1 ORDINARIA	Diffusa per nevicata	Possibili disagi alla viabilità	
H	SITUAZIONE ORDINARIA		-	200	-	-	-	-	-
I	SITUAZIONE ORDINARIA		-	100 - 300	-	-	-	-	-
L	SITUAZIONE ORDINARIA		-	200	-	-	-	-	-
M	AVVISO METEO		Nevicata	200	-	2 MODERATA	Diffusa per nevicata	Disagi alla viabilità e possibili interruzioni nelle forniture dei servizi	

NOTA:

<p>LEGENDA delle Zone di Allerta</p>	<p>A Toce (NO-VB) B Chiusella, Cervo, Val Sesia (BI-NO-TO-VC) C Orco, Lanzo, bassa Valsusa, Sangone (TO) D Alta Valsusa, Chisone, Pellice, Po (CN-TO) E Valli Varaita, Maira, Stura di Demonte (CN) F Valle Tanaro (CN) G Belbo, Bormida (AL-AT-CN) H Scrivia (AL) I Pianura Settentrionale (AL-AT-BI-NO-TO-VC) L Pianura Torinese, Colline (AL-AT-CN-TO) M Pianura Cuneese (CN-TO)</p>	<p>LEGENDA dei simboli</p> <p>Nessuna icona: assenza di fenomeni significativi Icona chiara: fenomeno non intenso Icona scura: fenomeno intenso - AVVISO METEO</p> <table border="0"> <tr> <td></td> <td>Pioggia</td> <td></td> <td>Anomalia di Freddo</td> </tr> <tr> <td></td> <td>Temporale</td> <td></td> <td>Anomalia di Caldo</td> </tr> <tr> <td></td> <td>Nevicata</td> <td></td> <td>Vento</td> </tr> </table>		Pioggia		Anomalia di Freddo		Temporale		Anomalia di Caldo		Nevicata		Vento
		Pioggia		Anomalia di Freddo										
	Temporale		Anomalia di Caldo											
	Nevicata		Vento											

Attenzione: per una corretta interpretazione ed approfondimenti consultare sempre il disciplinare