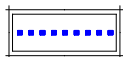
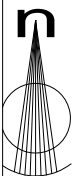



Estratto della cartografia di P.R.G.C. - Tavola 4.1 - Scala 1:2000 - IN PROGETTO
 Viabilità e azzonamento - Area di completamento 14
 Planimetria dello strumento urbanistico esecutivo ridotta alla scala delle
 tavole di P.R.G.C. al fine di verificarne l'inserimento



Perimetrazione della proprietà assoggettata a P.d.R.



Fabbricato oggetto di P.d.R.