





COMUNE DI BARGE

PROVINCIA DI CUNEO

ALLEGATO ALLA RELAZIONE DELLA VARIANTE PARZIALE N. 45 AL PRGC VERIFICA DI CONFORMITA' ALLA CLASSIFICAZIONE ACUSTICA DEL TERRITORIO COMUNALE

Relazione n.	Rev.	Data	Resp. Progetto	Direzione tecnica
A16571	00	29.03.2021	 Guido Calderoni Tecnico competente in acustica ambientale Numero Iscrizione Elenco Nazionale 4474	 Ing. Marcella Rolando Albo Ingegneri Prov. TO n. 4460 Tecnico competente in acustica ambientale Numero Iscrizione Elenco Nazionale 4484
Pagine n. 3 compresa la presente Allegati: 1				

Il Comune di Barge (CN) è dotato di un Piano di Classificazione Acustica del territorio comunale approvato con Delibera del Consiglio Comunale n. 55 del 23.12.2019.

Il presente documento si prefigge lo scopo di analizzare la compatibilità della Variante Parziale n. 45 relativa alla richiesta di ampliamento dell'area per attività produttive esistenti n. 7, in Località Mondarello, all'interno della quale è insediata la ditta Italpietre s.n.c., dedita alla lavorazione e trasformazione della pietra, ricomprendendo il terreno individuato al N.C.T. al Foglio n. 66 mappale 786, in relazione al PCA del territorio comunale di cui sopra.

L'area oggetto di variante, secondo la classificazione acustica del territorio comunale vigente, è inserita in classe IV - "AREE DI INTENSA ATTIVITA' UMANA" all'interno della fascia cuscinetto a servizio dell'area per attività produttive esistenti n. 7 inserita in classe V - "AREE PREVALENTEMENTE INDUSTRIALI", così come stabilito nell'allegato alla DGR n. 85-3802 del 6 agosto 2001.

Nella tabella seguente è indicata la modifica in progetto al P.R.G.C. che verrà apportata con la Variante Parziale n. 45, le eventuali osservazioni ed il giudizio di compatibilità con il piano di classificazione acustica del territorio comunale e le successive azioni necessarie a definire la compatibilità dei due progetti in atto.

N.	DESCRIZIONE VARIANTE	OSSERVAZIONI E GIUDIZI	EVENTUALI AZIONI	DISEGNO
1	Ampliamento area produttiva esistente in Località Mondarello - n. 7	<p>Classificazione attuale delle aree oggetto di variante: IV</p> <p>Classificazione futura delle aree in seguito alla variante: V</p>	<p>L'ampliamento dell'area produttiva esistente n. 7 in Località Mondarello, è congruente con la classificazione acustica.</p> <p>L'ampliamento previsto viene inserito in classe V in continuazione con la classificazione dell'attuale area esistente n. 7, sfruttando l'area agricola presente e ridefinendo contestualmente il perimetro della fascia cuscinetto in classe IV.</p> <p>La variante è compatibile con i principi di classificazione acustica; la classificazione acustica vigente deve però essere modificata per tener conto della variante.</p>	1

La variante individuata risulta compatibile con i principi della classificazione acustica: a seguito dell'approvazione della variante parziale n. 45 al PRGC sarà necessario provvedere all'aggiornamento della classificazione acustica vigente.

— · —



ACUSTICA
RUMORE E VIBRAZIONI

DIVISIONE Ares Acoustic Research

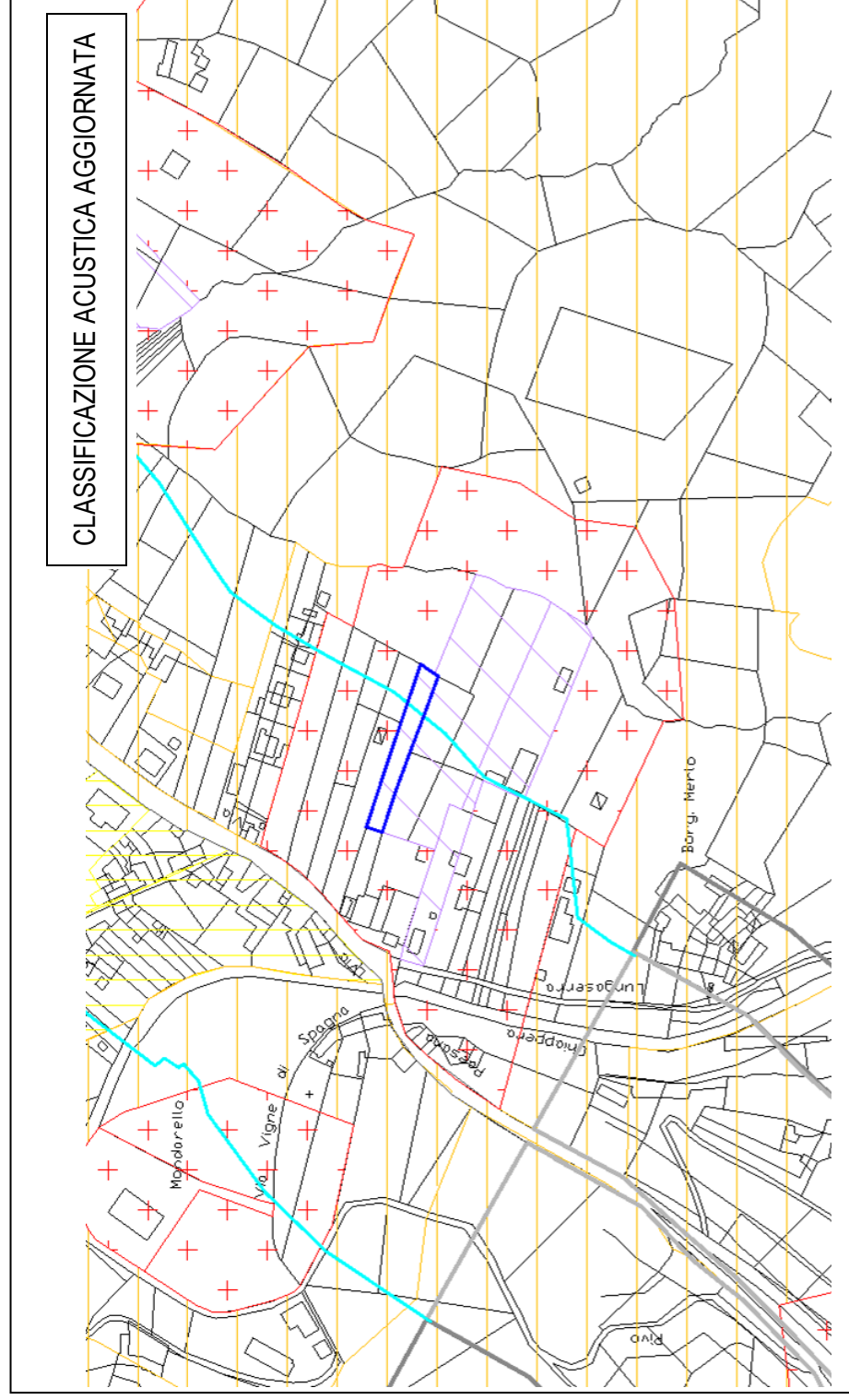
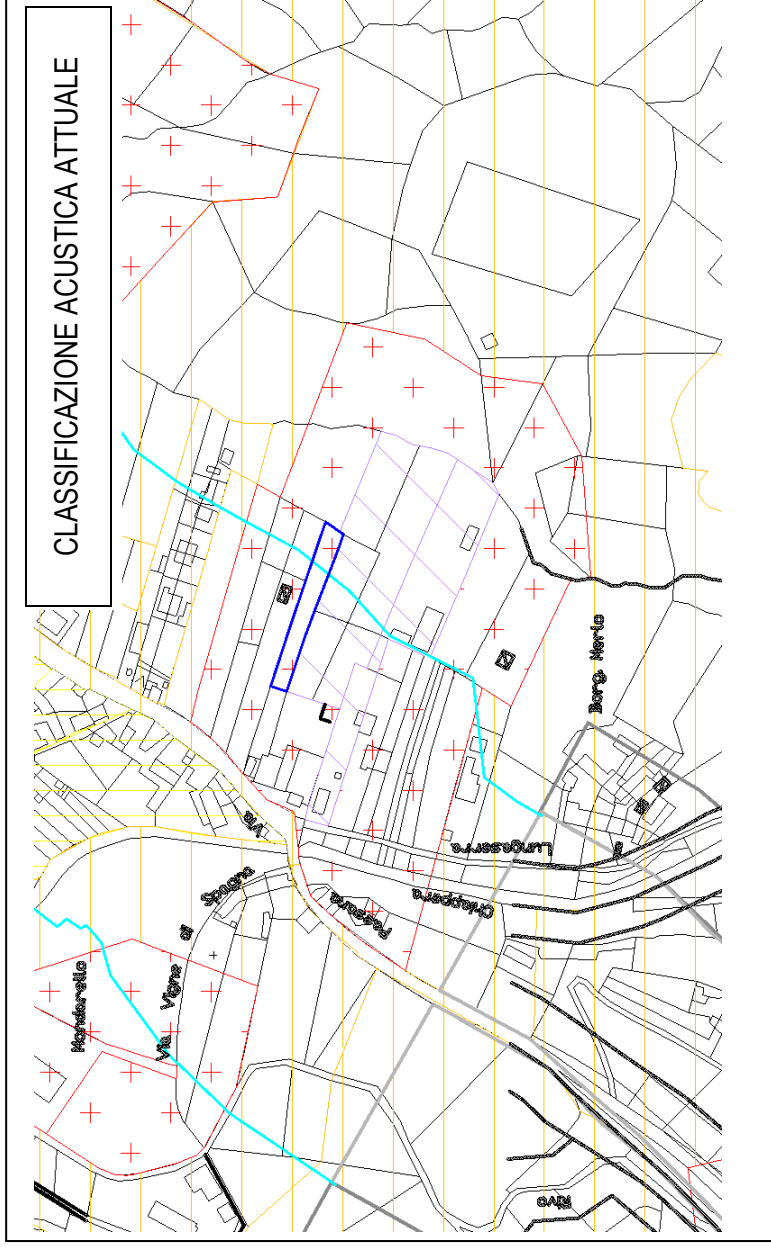
Sede principale: via Massari 189/a - 10148 Torino
Tel. (011) 2269878 - 2269903 - 2269863 - Fax (011) 2269918
Sede di via Bozzini 5 - 37135 Verona - tel/fax (045) 502852
Sede di via Savigliano 75 Saluzzo - Tel-fax 0175/41644
Posta Elettronica: ares@ares.to.it Internet: www.ares.to.it

SICUREZZA ed IGIENE DEL LAVORO, ECOLOGIA
IGIENE degli ALIMENTI, Elettrotecnica

DIVISIONE Ares blu

ELABORATI GRAFICI

Allegato al progetto n. **A16571**



LEGENDA:

Col.	Classe	Definizione
	I	Aree particolarmente protette
	II	Aree ad uso prevalentemente residenziale
	III	Aree di tipo misto
	IV	Aree di intensa attività umana
	V	Aree prevalentemente industriali
	VI	Aree esclusivamente industriali

INDIVIDUAZIONE AREE OGGETTO DI VARIANTE

N.B.: DISEGNO NON IN SCALA

OGGETTO DELLA VARIANTE:
 Ampliamento area produttiva esistente in Località Mondarello - n. 7

	Comune di BARGE (CN)		ALLEGATO AL PROGETTO A16571
	OGGETTO VARIANTE PARZIALE N. 45 STRALCIO DELLA CLASSIFICAZIONE ACUSTICA DEL TERRITORIO COMUNALE ED AREA OGGETTO DI VARIANTE		DATA marzo 2021 DISEGNO N° 1