Comune di Barge
Provincia di Cuneo

Proprieta'
Depetris Mauro e Salvo Patrizia Margherita

Firme

Proposta di Piano di Recupero di libera iniziativa ai sensi dell' art. 6 lettera a) della N.T.A.

Ubicazione intervento:
Barge - Via Verdi - Catasto Fabbricati: Foglio 41; particella 95 sub da 3 a 6 particella 96 sub 1 particella 99 sub 1 particella 100 sub 1 particella 101 sub da 1 a sub3

Zona del P.R.G.C. denominata "CE3"

ELENCO ELABORATI
1 - ESTRATTO DELLA CARTA TECNICA STATO ATTUALE 2A-PROGETTO E SUO INQUADRAMENTO / PRIME INDAGINI/ZONA 1:10.000/25
2 - ESTRATTO MAPPA 1:2000
3 - ESTRATTO PIANO VIGENTE 1:2000/25
4 - PLANIMETRIA PREVISIONALE 1:500
5 - PIANO INTERRATO
6 - SEZIONI E PLANOVOLUMETRIA 1:100
7 - PIANO TERRA 1:100/PIANO PRIMO
8 - PROGETTO
9 - PIANTA COPERTURA/VOLUMETRIA DEL PROGETTO
10 - DOCUMENTO DI SANAMENTO ARCHITETTONICO/RE
11 - PROGETTO STRUTTURE
12 - PROGETTO STRUTTURE E SCAMPATO
13 - PROGETTO IMPIANTI ELETTRICI/TELEFONICI/TV/FIBRE A 10/SCAMPATO
14 - SCHEMA DI ATTUAZIONE
15 - RELAZIONE TECNICA/ACUSTICA
16 - VERIFICA ALLOGGIO/TIROLESE ALLA PAG

Elaborato 8 sostitutivo - Progetto

Il Progettista:
Dapo Alfch. Roberto
Regione via della Croce 37, Saluzzo

Scala elaborati: Agg 000 dicembre 2021

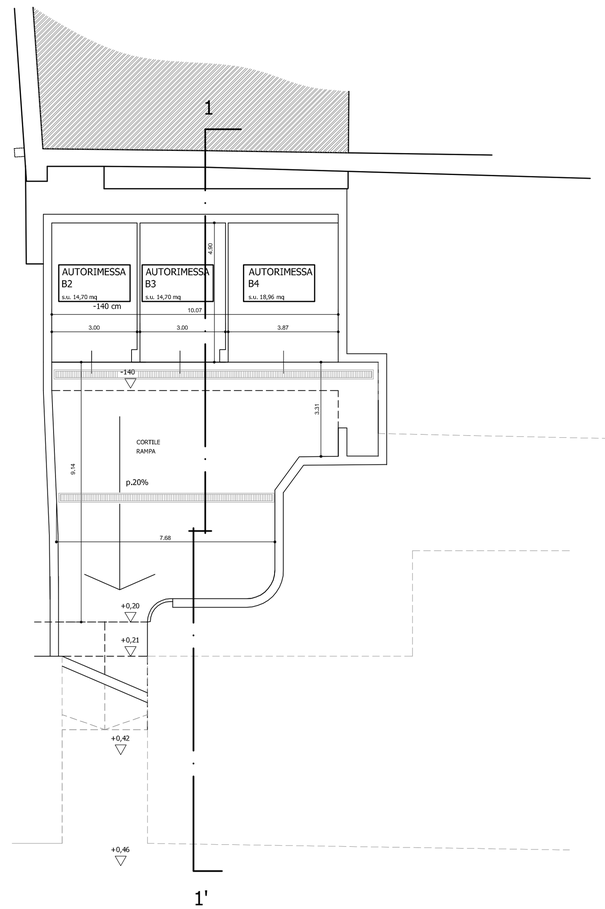

PIANO INTERRATO

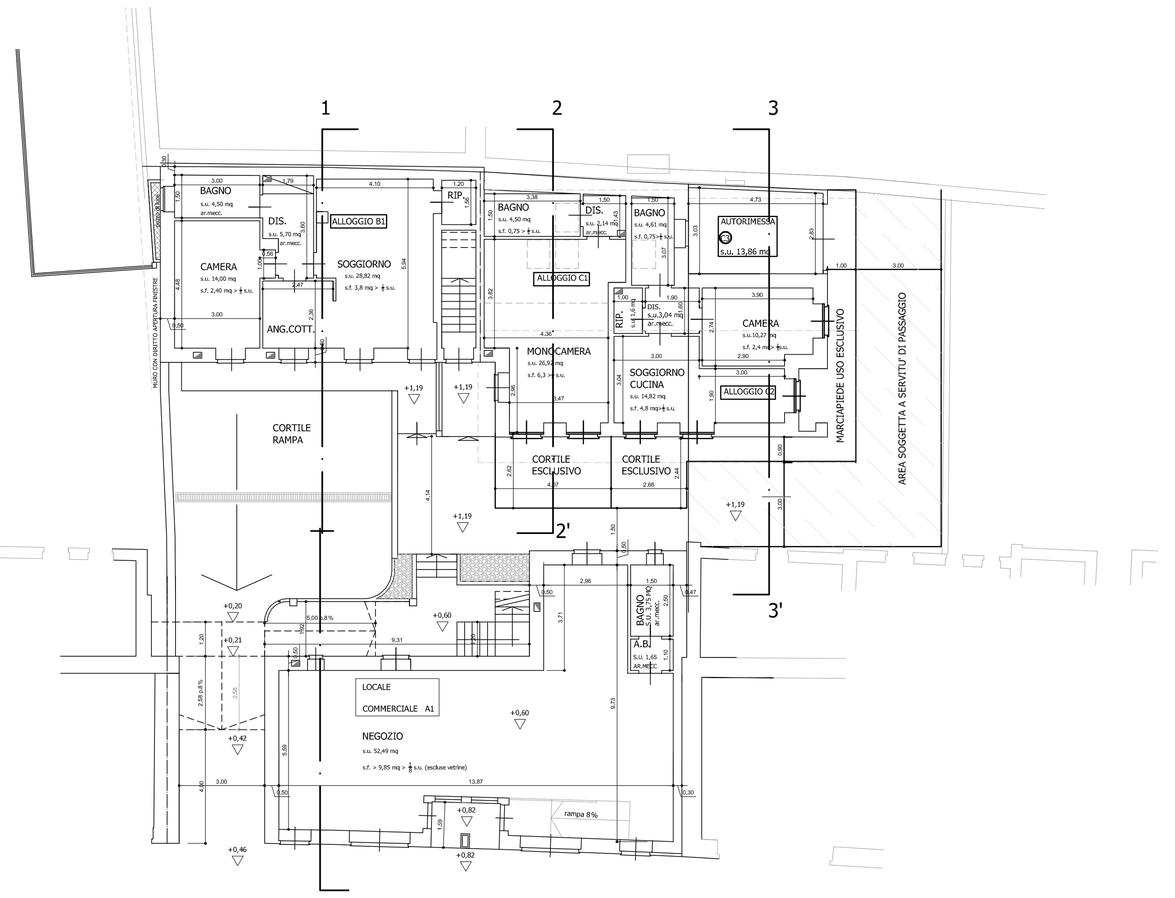

PIANO TERRA

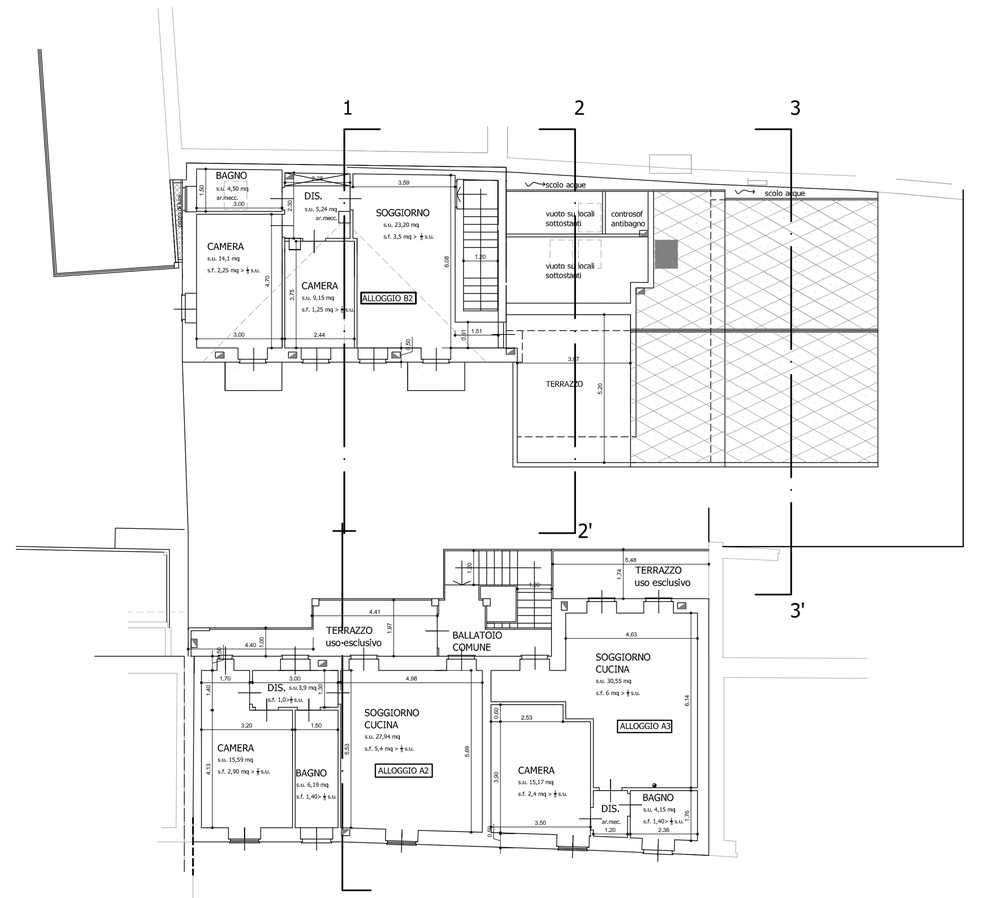

PIANO PRIMO

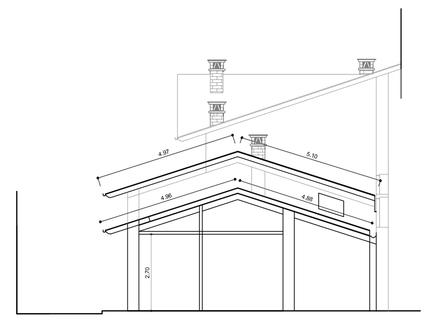

SEZIONE 3-3' LOTTO C
ALLOGGIO C2 E
RIMESSA

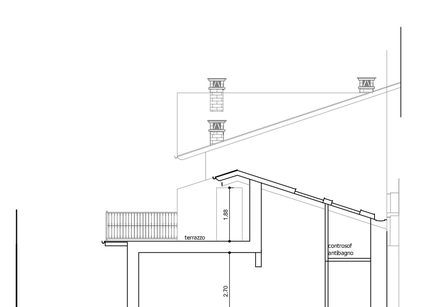

SEZIONE 2-2'
ALLOGGIO C1

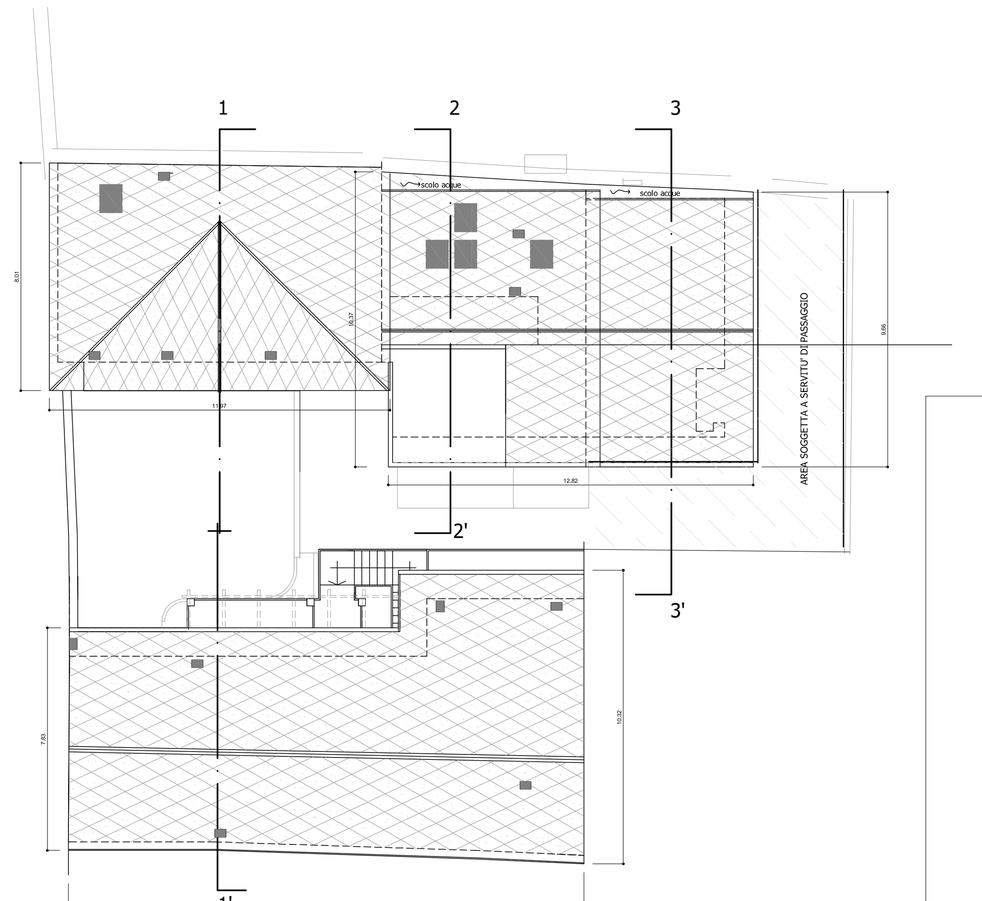

PIANTA COPERTURE

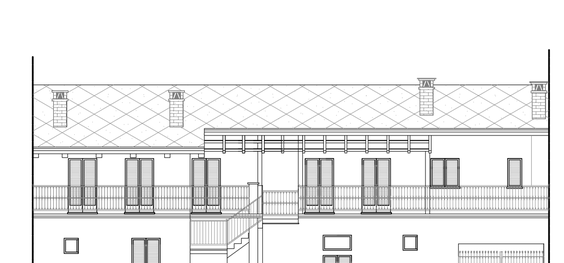

FRONTE SU CORTILE



FRONTE INTERNO



FRONTE SU VIA VERDI

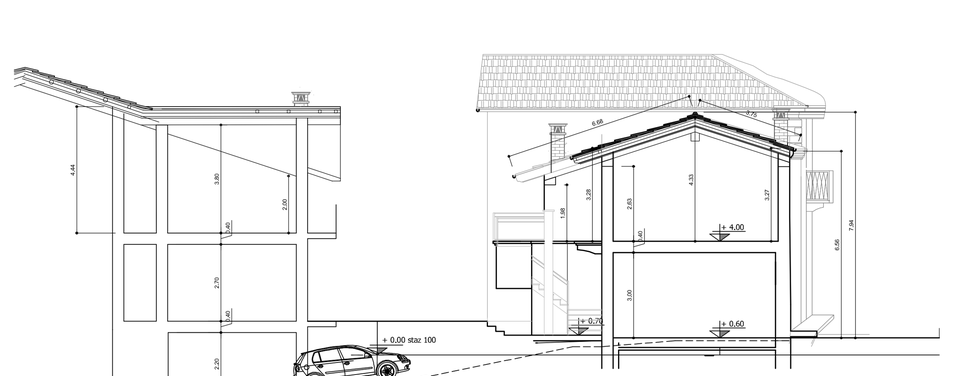

SEZIONE 1-1'
LOTTO A E LOTTO B

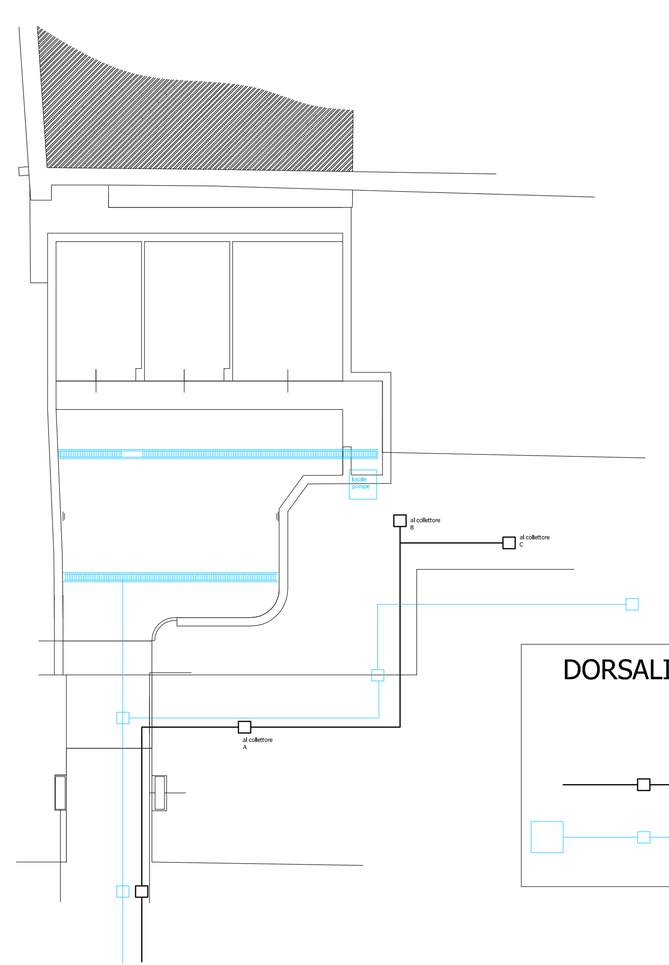

DORSALI PRINCIPALI

FOGNATURA NERA
con ispezioni sifonate
FOGNATURA BIANCA
con pozzo pompe fly p.int. e cadfiole sifonate

CONTATORI GAS

CONTATORI EN.EL.

PLANIMETRIA PREVISIONALE ALLACCIAMENTO RETI E REGIMAZIONE ACQUE METEORICHE

il dettaglio sarà sviluppato in sede di progettazione definitiva dei singoli lotti secondo le prescrizioni dell'ente gestore